

CHÂTEAU LES CARRASSES

Chateau Les Carrasses
Route de Capestang (D37)
34310 Quarante
Tel : 04 67 00 00 67
GPS : 43°20'39 N 3°01'32 E

Comment parvenir au Château Les Carrasses

Depuis l'Autoroute A9

Quitter l'autoroute sortie 36 – Béziers Ouest

Après la sortie, il y a un rond-point. Prenez la première sortie, la départementale D64 indiquant Béziers.

Continuez pendant 4,5 kms. Juste avant le pont, vous verrez alors un panneau indiquant une bretelle d'accès à votre droite. Prenez cette bretelle, puis aussitôt après, allez à gauche, qui est la Route de Capestang.

Restez sur cette route pendant 9,5kms (toujours tout droit aux rond-points), traversez Montady jusqu'à Capestang.

Continuez sur cette route jusqu'aux feux. Ne tournez pas vers le centre du village. Aux feux, prenez à droite, indication « Puisserguier ». Montez la côte jusqu'au prochain rond-point, prenez la deuxième sortie (ne retournez pas dans le village) qui vous conduit jusqu'au petit pont passant au-dessus du Canal du Midi.

Traversez le canal et immédiatement après, tournez à gauche en longeant le canal. Continuez 2.2km et vous verrez un panneau indiquant le Château sur votre droite.

Suivez cette route jusqu'au Château que vous verrez apparaître au loin.

En cas de problèmes, appelez le 04 67 00 00 67 et nous vous guiderons.



Depuis l'Autoroute A75

Empruntez la sortie 63 – Direction Béziers Centre et Narbonne.

Après la sortie, suivez la route pendant 1,7 km jusqu'à un rond-point. Prenez la troisième sortie, toujours en direction de Béziers. Après 200 m, avant d'arriver à un large rond-point, prenez la bretelle d'accès à votre droite.

Continuez pendant 9,6 kms. Juste avant le second pont, vous verrez un signe indiquant une bretelle d'accès à votre droite. Prenez-la. A l'intersection, allez à droite, c'est la Route de Capestang.

Continuez sur cette route pendant 11 kms, traversez le village de Montady (avec une Tour sur la colline), jusqu'à Capestang.

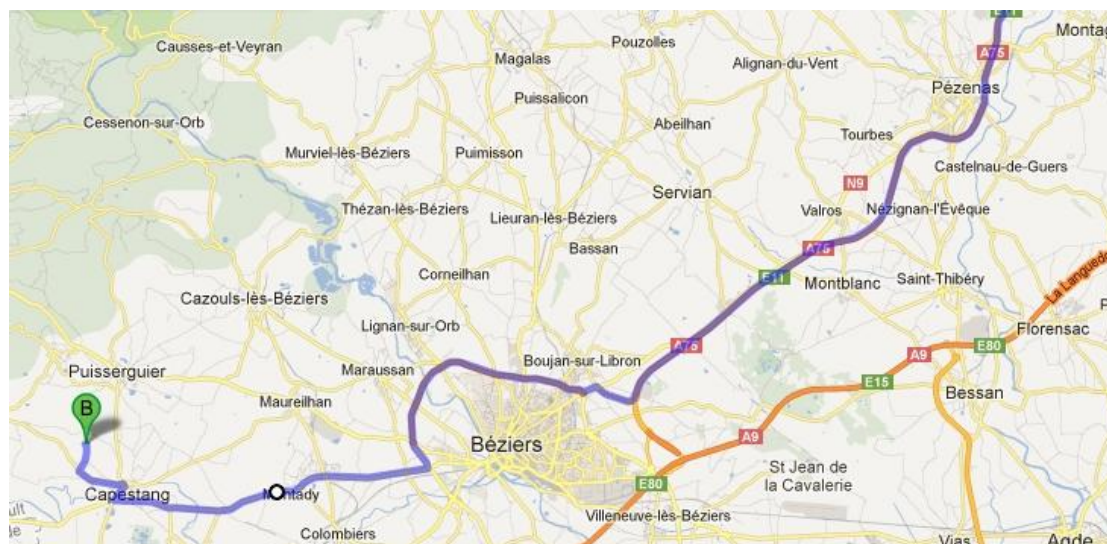
A Capestang, continuez jusqu'aux feux. Ne pas tourner dans le centre du village. Aux feux, prenez à droite, direction Puisserguier.

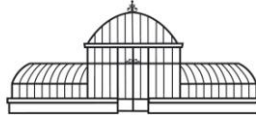
Montez la côte jusqu'au prochain rond-point, prenez la deuxième sortie (ne retournez pas dans le village) qui vous conduit jusqu'au petit pont passant au-dessus du Canal du Midi.

Traversez le canal et immédiatement après, tournez à gauche en longeant le canal. Continuez 2,2km et vous verrez un panneau indiquant le Château sur votre droite.

Suivez cette route jusqu'au Château que vous verrez apparaître au loin.

En cas de problèmes, appelez le 04 67 00 00 67 et nous vous guiderons.





CHÂTEAU LES CARRASSES

Comment parvenir au Château Les Carrasses

Perpignan – Château Les Carrasses

Par l'autoroute :

Rejoindre l'A9/E15 en direction de Narbonne, Montpellier et Toulouse.
Prendre la sortie 38 indiquée Narbonne-sud, Zone Industrielle Plaisance.

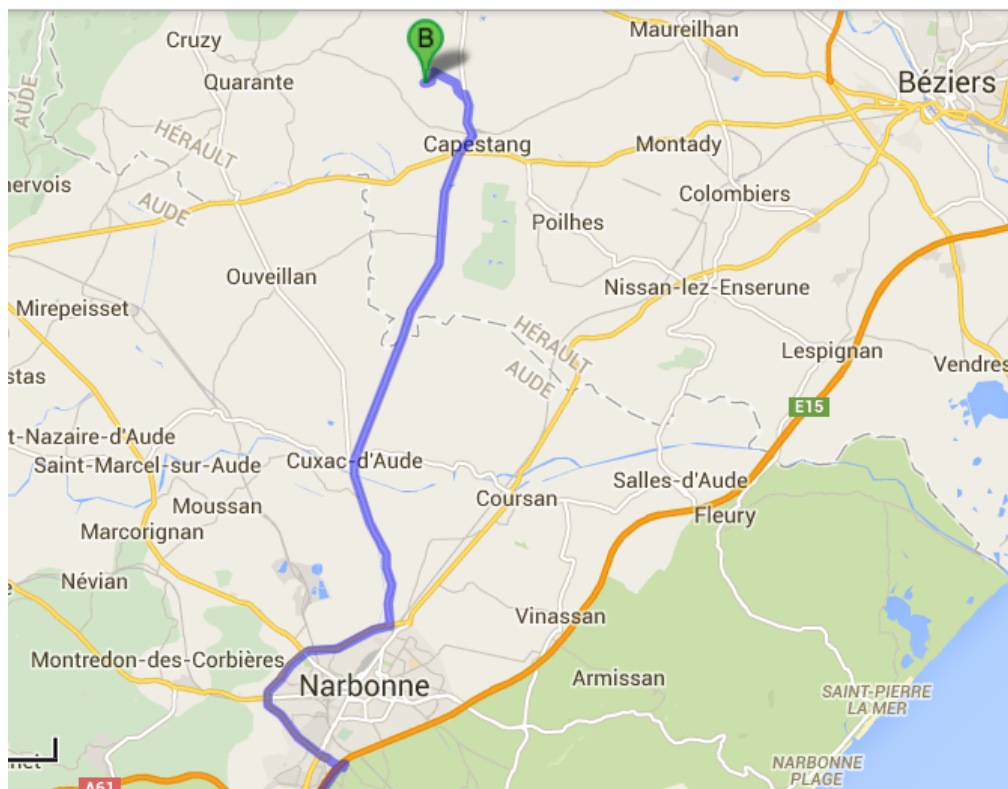
Prenez la rocade en direction de Carcassonne.
Au 4^e rond-point, prenez à gauche direction Cuxac-d'Aude et Capestang.

Traversez Cuxac-d'Aude, ensuivant la direction de Capestang.

A l'entrée de Capestang, tout droit aux feux, direction « Puisserguier ». Montez la côte jusqu'au prochain rond-point, prenez la deuxième sortie (ne retournez pas dans le village), vous conduisant jusqu'au petit pont passant au-dessus du Canal du Midi.

Traversez le canal et immédiatement après, tournez à gauche en longeant le canal.
Continuez 2 km, et vous verrez un panneau indiquant le Château sur votre droite.
Suivez cette route jusqu'au Château que vous verrez apparaître au loin.

En cas de problèmes, appelez le 04 67 00 00 67 et nous vous guiderons.



Toulouse – Château Les Carrasses

Par l'A61 et l'A69 :

Prendrez l'A61 en direction de Montpellier et Castres. Puis l'A9 direction Narbonne-Est, Béziers.

Prendre la sortie 36 en direction de Béziers-Ouest et continuez tout droit. 5 km après le premier rond-point, prenez la bretelle à droite. Au rond-point suivant prenez à gauche puis continuez tout droit jusqu'à arriver à Montady. Traversez Montady jusqu'à Capestang.

Arrivé au village, continuez sur cette route jusqu'aux feux. Ne tournez pas vers le centre du village. Aux feux, prenez à droite, indication « Puisserguier ». Montez la côte jusqu'au prochain rond-point, prenez la deuxième sortie (ne retournez pas dans le village), vous conduisant jusqu'au petit pont passant au-dessus du Canal du Midi.

Traversez le canal et immédiatement après, tournez à gauche en longeant le canal. Continuez 2 km, et vous verrez un panneau indiquant le Château sur votre droite. Suivez cette route jusqu'au Château que vous verrez apparaître au loin.

En cas de problèmes, appelez le 04 67 00 00 67 et nous vous guiderons.

